






Plan d'urbanisme de
Saint-Jean


Les sources de contraintes
anthropiques

Annexe 2 - Carte 8

Légende

-  Limites municipales
-  MRC de L'Île-d'Orléans
-  MRC limitrophes
-  Route 368
-  Installation de traitement
des eaux usées

1:35 000



Sources : Municipalité de Saint-Jean
© Gouvernement du Québec
Projection cartographique: MTM Zone 7 NAD83

MODIFICATIONS	No	Règlement no	Adopté le	Entrée en vigueur le

Règlement numéro 2021-379

Adopté par le Conseil de la
municipalité de Saint-Jean 30 Août 2021

En vigueur le 12 Novembre 2021

Chantal Daigle
Directrice générale

Jean-Claude Pouliot
Maire

