








Plan d'urbanisme de
Saint-Jean

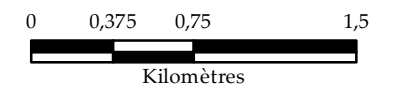
Territoires d'intérêt esthétique -
Les grandes unités de paysage

Annexe 2 - Carte 6

Légende

-  MRC de L'Île-d'Orléans
-  Réseau routier
-  MRC limitrophes
-  : Escarpements et estrans du versant sud
-  : Coteaux du versant sud
-  : Plateau du Mitan
-  : Estuaire d'eau douce du fleuve St-Laurent

1:35 000



Sources : MRC de L'Île-d'Orléans
Communauté métropolitaine de Québec (CMQ)
Projection cartographique: MTM Zone 7 NAD83

MODIFICATIONS	No	Règlement no	Adopté le	Entrée en vigueur le

Règlement numéro 2021-379
Adopté par le Conseil de la
municipalité de Saint-Jean 30 Août 2021
En vigueur le 12 Novembre 2021

Chantal Daigle
Directrice générale

Jean-Claude Pouliot
Maire

