








Plan d'urbanisme de  
Saint-Jean

**Le parcours du service  
de transport en commun**

Annexe 1 - Carte 6

**Légende**

-  Points d'embarquement/  
débarquement sans  
réservation
-  Tracé de PLUMobile
-  Périmètre d'urbanisation
-  Limites municipales
-  MRC de L'Île-d'Orléans
-  MRC limitrophes
-  Réseau routier

**1:35 000**

0 0,375 0,75 1,5

Kilomètres



Sources : Municipalité de Saint-Jean,  
PLUMobile  
Projection cartographique: MTM Zone 7 NAD83

MODIFICATIONS	No	Règlement no	Adopté le	Entrée en vigueur le

Règlement numéro 2021-379

Adopté par le Conseil de la  
municipalité de Saint-Jean 30 Août 2021

En vigueur le 12 Novembre 2021

Chantal Daigle  
Directrice générale

Jean-Claude Pouliot  
Maire

