








Plan d'urbanisme de
Saint-Jean

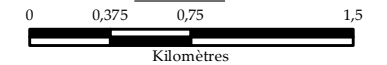
La zone agricole
permanente

Annexe 1 - Carte 12

Légende

-  Périimètre d'urbanisation
-  Limites municipales
-  MRC de L'Île-d'Orléans
-  MRC limitrophes
-  Secteurs boisés
-  Zone agricole
-  ilots destructurés

1:35 000



Sources : Municipalité de Saint-Jean,
© Gouvernement du Québec
Projection cartographique: MTM Zone 7 NAD83

MODIFICATIONS	No	Règlement no	Adopté le	Entrée en vigueur le

Règlement numéro 2021-379

Adopté par le Conseil de la
municipalité de Saint-Jean 30 Août 2021

En vigueur le 12 Novembre 2021

Chantal Daigle
Directrice générale

Jean-Claude Pouliot
Maire



Sainte-Famille

Saint-François

Saint-Laurent

Saint-Jean

Route du Mitan

Chemin Royal

Bellechasse