








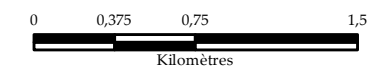
Plan d'urbanisme de
Saint-Jean

Les sentiers récréatifs et
accès publics au fleuve
Annexe 1 - Carte 11

Légende

-  Périmètre d'urbanisation
-  Limites municipales
-  Réseau routier
-  MRC de L'Île-d'Orléans
-  MRC limitrophes
-  Sentiers de motoneige
-  Accès public au fleuve
Saint-Laurent

1:35 000



Source : Municipalité de Saint-Jean

Projection cartographique: MTM Zone 7 NAD83

MODIFICATIONS	No	Règlement no	Adopté le	Entrée en vigueur le

Règlement numéro 2021-379
 Adopté par le Conseil de la
 municipalité de Saint-Jean 30 Août 2021
 En vigueur le 12 Novembre 2021

Chantal Daigle
Directrice générale

Jean-Claude Pouliot
Maire

