















Plan d'urbanisme de  
Saint-Jean

Les équipements publics  
et récréatifs de Saint-Jean  
Annexe 1 - Carte 10

Légende

-  Réseau routier
-  Limites municipales
-  MRC de L'Île-d'Orléans
-  MRC limitrophes
-  Bibliothèque
-  Salle communautaire
-  Maison des jeunes
-  Église
-  Espace vert/parc
-  Quai
-  Patinoire extérieure
-  Terrains de jeux
-  Service d'incendie

1:35 000



Source : Municipalité de Saint-Jean

Projection cartographique: MTM Zone 7 NAD83

MODIFICATIONS	No	Règlement no	Adopté le	Entrée en vigueur le

Règlement numéro 2021-379

Adopté par le Conseil de la  
municipalité de Saint-Jean 30 Août 2021

En vigueur le 12 Novembre 2021

Chantal Daigle  
Directrice générale

Jean-Claude Pouliot  
Maire

