








PLAN DE ZONAGE

MUNICIPALITÉ
St-Jean-de-l'Île-d'Orléans

Zonage

Résidentielle	R
Villégiature	V
Mixte résidentielle et commerciale	M
Commerciale	C
Publique	P
Industrielle	I
Récréative	REC
Agricole	A
Conservation	CONS

-  Fleche
-  Périmètre urbain
-  Zonage municipal
-  Limite municipale
-  Cadastre
-  Route principale
-  Route secondaire



# Règlement	Objet	Date adoption

Ce plan fait partie intégrante
du Règlement de zonage # 2005-239

MRC de l'Île d'Orléans
Janvier 2011

Ce produit contient de l'information géographique de
base provenant du Gouvernement du Québec,
Gouvernement du Québec, tous droits réservés, 2011

